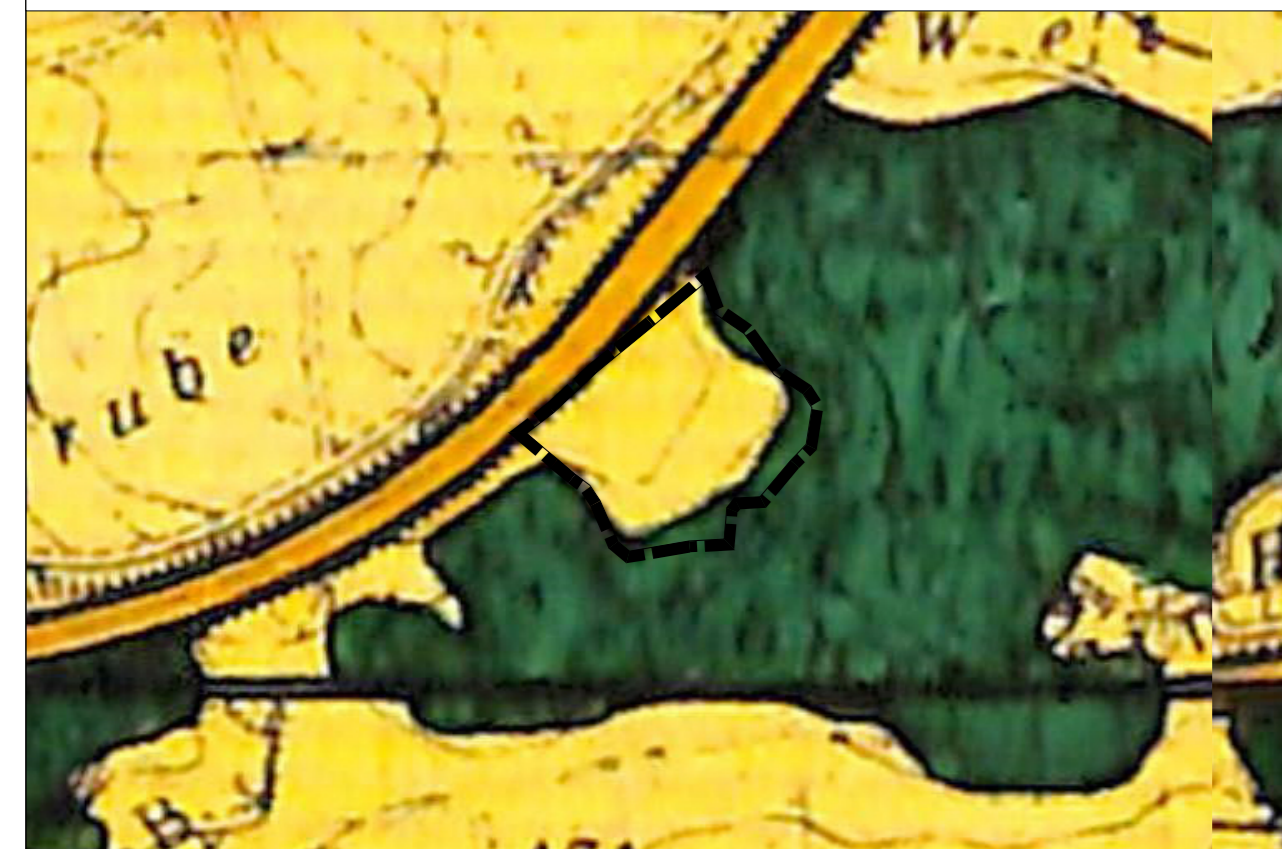


MARKT PLECH

3. ÄNDERUNG FLÄCHENNUTZUNGSPLAN

BESTAND WIRKSAMER FNP M 1:5.000

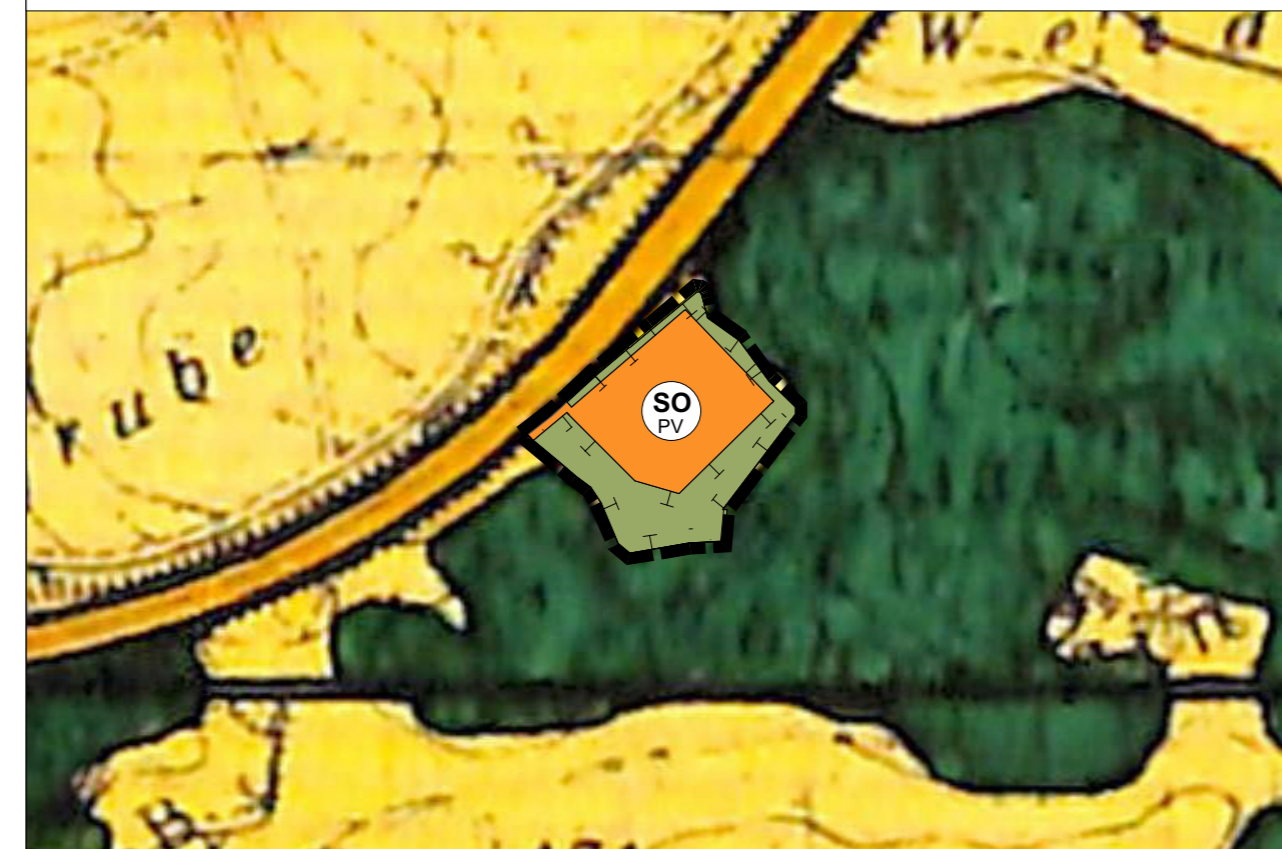
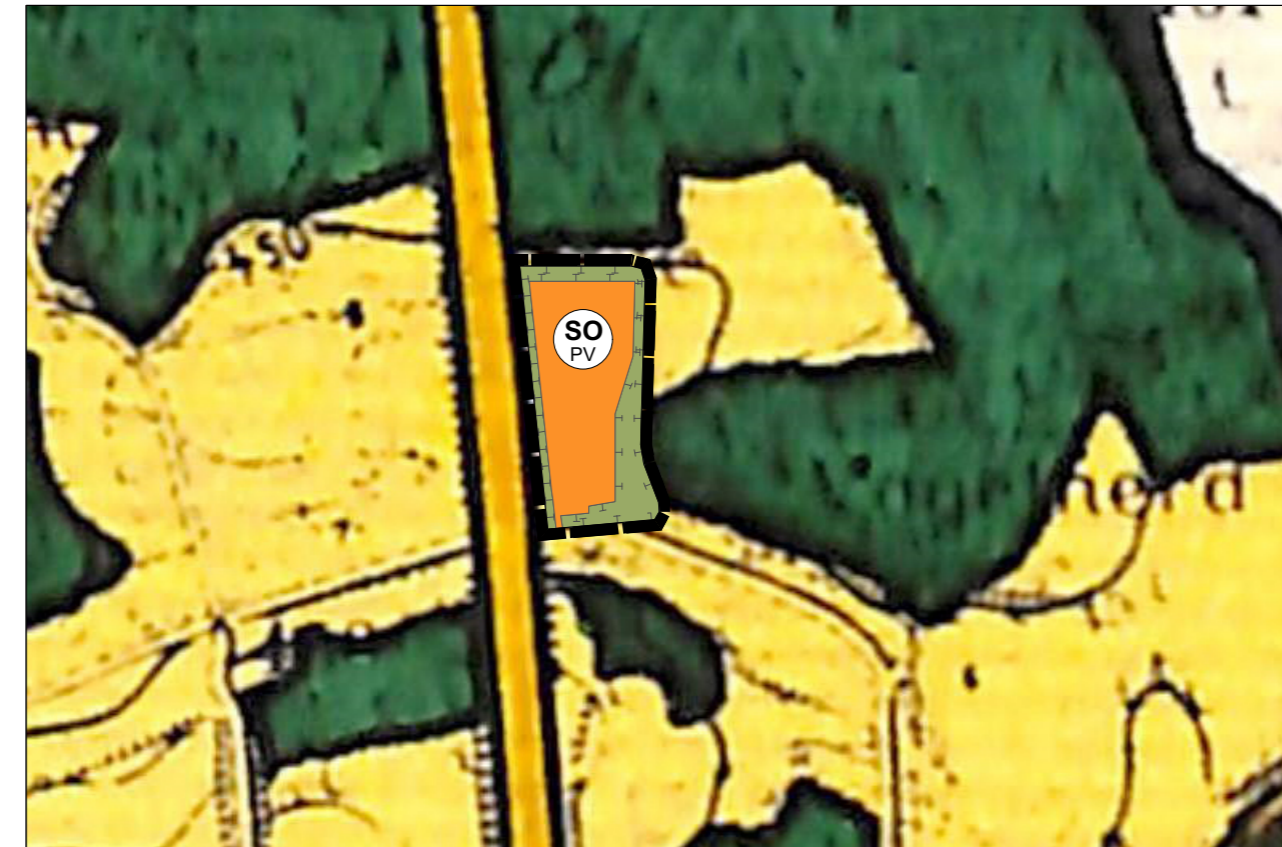


Kartengrundlage: wirksamer Flächennutzungsplan

MARKT PLECH

3. ÄNDERUNG FLÄCHENNUTZUNGSPLAN

PLANUNG ÄNDERUNGSBEREICH M 1:5.000





Kartengrundlage: wirksamer Flächennutzungsplan

MARKT PLECH

3. ÄNDERUNG FLÄCHENNUTZUNGSPLAN

LEGENDE

Bestand (Auszug)

-  Flächen für die Landwirtschaft
-  Flächen für Forstwirtschaft

Planung

-  Grenze Änderungsbereich
-  Sondergebiet
-  Zweckbestimmung Photovoltaik
-  Umgrenzung von Flächen zur Pflege und zur Entwicklung von Boden, Natur und Landschaft (Ausgleichsfläche)

MARKT PLECH

3. ÄNDERUNG FLÄCHENNUTZUNGSPLAN

VERFAHRENSVERMERKE

Der Marktgemeinderat hat in der Sitzung vom die 3. Änderung des Flächennutzungsplanes beschlossen. Der Aufstellungsbeschluss wurde am ortsüblich bekannt gemacht.

Die Behörden und sonstigen Träger öffentlicher Belange wurden gem. § 4 Abs. 1 BauGB am unterrichtet und zur Äußerung aufgefordert.

Die frühzeitige Beteiligung der Öffentlichkeit gemäß § 3 Abs. 1 BauGB für den Vorentwurf der 3. Änderung des Flächennutzungsplanes hat durch Auslage vombisstattgefunden.

Zum Entwurf der 3. Änderung des Flächennutzungsplanes in der Fassung vom wurden die Behörden und sonstigen Träger öffentlicher Belange gemäß § 4 Abs. 2 BauGB in der Zeit vombis beteiligt.

Der Entwurf der 3. Änderung des Flächennutzungsplanes in der Fassung vom wurde mit Begründung gemäß § 3 Abs. 2 BauGB in der Zeit vombisöffentlich ausgelegt. Die Auslegung wurde eine Woche vorher bekannt gemacht.

Der Markt Plech hat mit Beschluss des Marktgemeinderates vom die 3. Änderung des Flächennutzungsplanes in der Fassung vomfestgestellt.

(Siegel) Markt Plech, den

.....
Karlheinz Escher
Erster Bürgermeister

Das Landratsamt Bayreuth hat die Änderung des Flächennutzungsplanes mit Bescheid vom, gemäß § 6 BauGB genehmigt.

Ausgefertigt

(Siegel) LRA. Bayreuth, den

Der Erteilung der Genehmigung des Flächennutzungsplanes wurde am gemäß § 6 Abs. 5 BauGB ortsüblich bekannt gemacht. Der Flächennutzungsplan ist damit wirksam in Kraft getreten.

(Siegel) Markt Plech, den

.....
Karlheinz Escher
Erster Bürgermeister

MARKT PLECH

3. ÄNDERUNG FLÄCHENNUTZUNGSPLAN



Geobasisdaten © Bayerische Vermessungsverwaltung

Entwurf

Stand: 13.07.2018

Maßstab: 1 : 5.000

Bearbeiter: jk

TEAM 4 Bauernschmitt • Enders • Wehner
Landschaftsarchitekten + Stadtplaner PartGmbH
90491 nürnberg oedenberger str. 65 tel 0911/39357-0 fax 39357-99
www.team4-planung.de info@team4-planung.de

